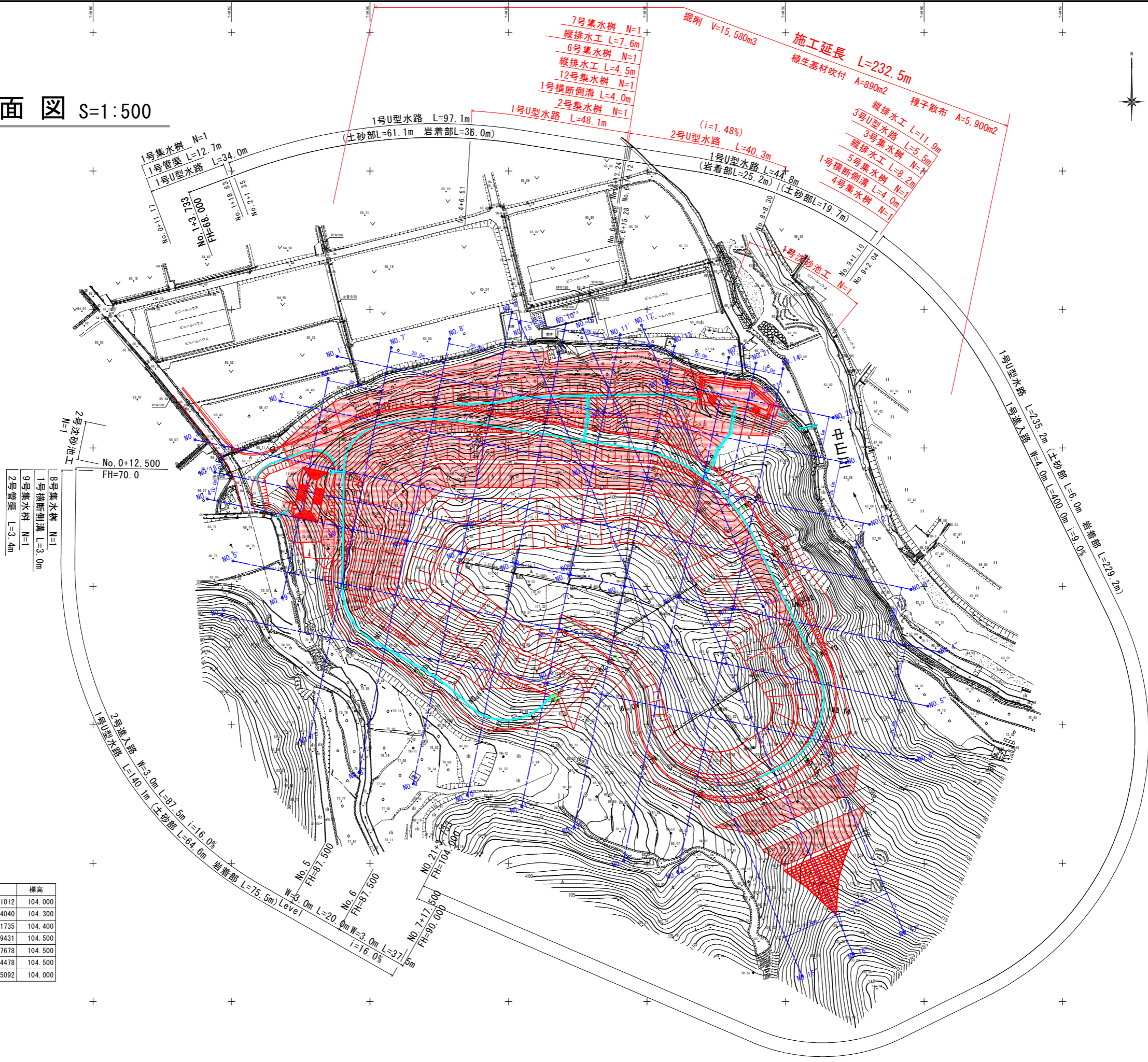



計画平面図 S=1:500



点名	X座標	Y座標	標高
Na1	95508.64055	94233.71012	104.000
Na2	95504.83022	94251.94040	104.300
Na3	95500.73843	94271.51735	104.400
Na4	95496.64663	94291.09431	104.500
Na5	95491.80103	94303.77678	104.500
Na6	95457.36884	94325.54478	104.500
Na7	95443.28127	94334.45092	104.000

当初設計図面	
工事名	R2那土・那賀川 那賀・中山 切土工事(13)
路線名等	那賀川
工事箇所	那賀郡那賀町中山(第13分割)
図面名	計画平面図
縮尺	1:500 図面番号 1/24
会社名	
事業者名	徳島県南部総合県民局農工整備部(那賀)

土取場取付道路縦断図 H=1:500
V=1:200



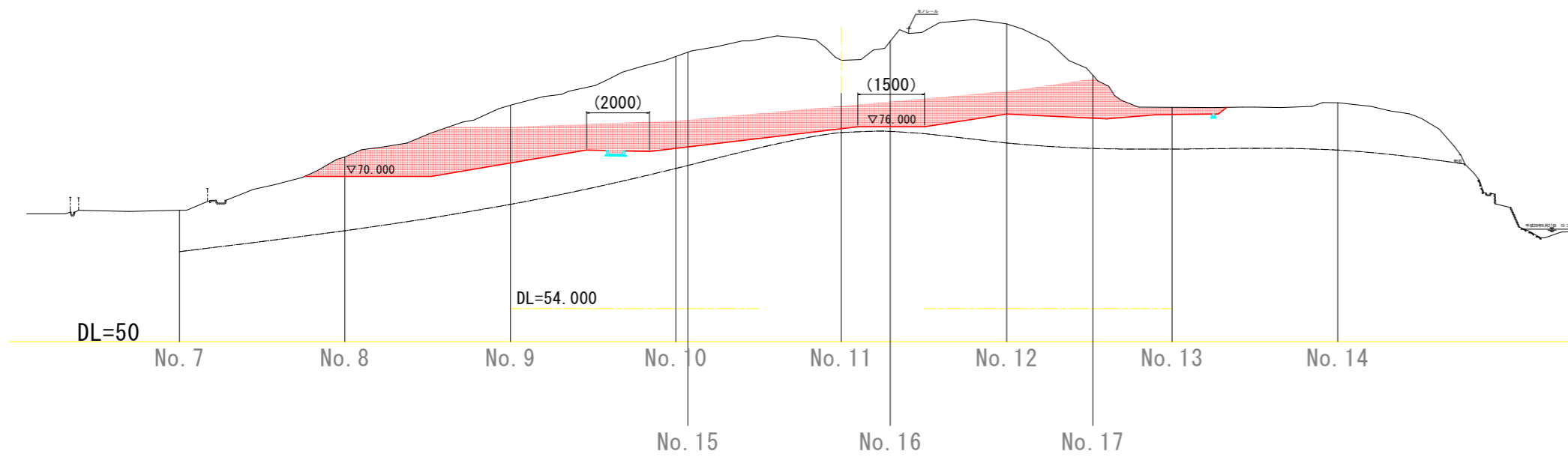
勾配	Level L=23.733m		L=9.000m L=400.000m		104+000	
計画高	68.000	68.000	68.000	69.464	70.377	71.264
地盤高						
切土						
盛土						
追加距離	0.000	20.000	23.733	40.000	50.148	60.000
累計距離	0.000	20.000	43.733	83.733	133.881	193.881
測点	BP	NO.1	NO.2	NO.3	NO.4	NO.5
曲率図	R=∞ L=50.148		R=∞ L=62.144		R=∞ L=51.556	
片勾配	右側 0.01% 左側 0.01%		右側 0.01% 左側 0.01%		右側 0.01% 左側 0.01%	
拡幅						

当初設計図面

工事名	R2那土 那賀川
路線名等	那賀・中山 切土工事(13)
工事箇所	那賀郡那賀町中山(第13分割)
図面名	土取場取付道路縦断図
縮尺	H=1:500 図面番号 2 / 24
会社名	
事業者名	徳島県南部総合県民局県土整備部<那賀>

横断図(その1) S=1:200

NO. 1
GH=84.045
FH=

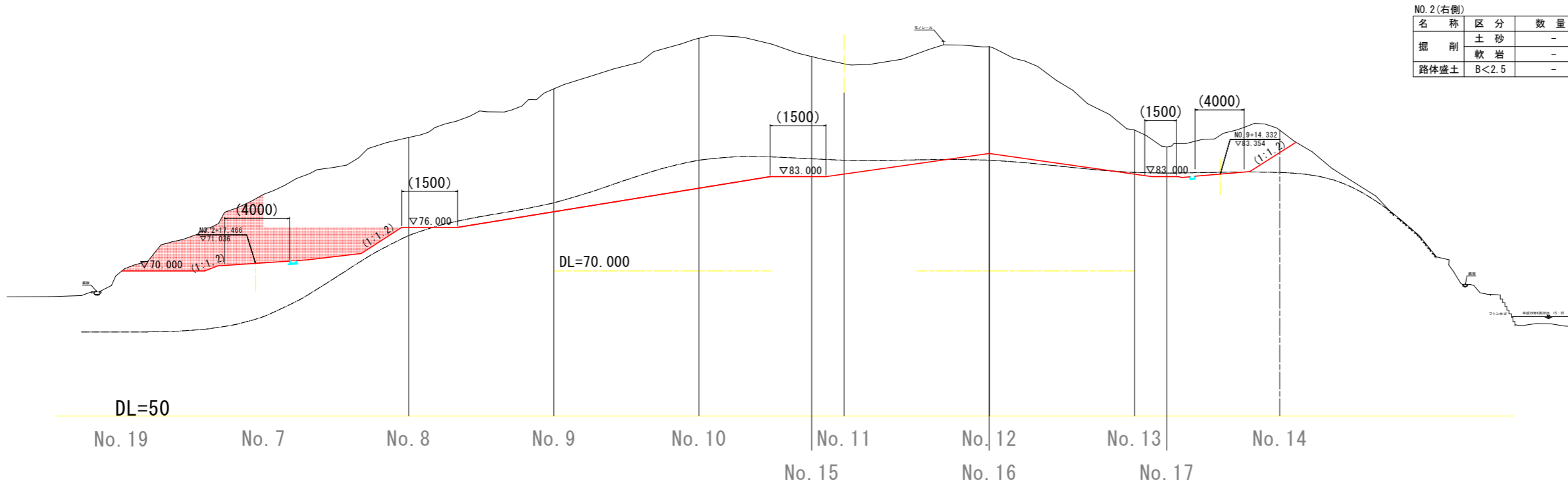


当初設計図面 NO. 1

工事名	那賀川 那賀川
路線名等	那賀川
工事箇所	那賀郡那賀町中山(第13分割)
図面名	横断図(その1)
縮尺	1:200
図番	3 / 24
会社名	徳島県南部総合県民局土木整備部(那賀)

横断図(その2) S=1:200

NO. 2
GH=98.560
FH=



NO. 2(右側)

名称	区分	数量
掘削	土砂	-
	軟岩	-
路体盛土	B<2.5	-

当初設計図面

工事名	R2那土 那賀川 切土工事(13)		
路線名等	那賀川		
工事箇所	那賀郡那賀町中山(第13分册)		
図面名	横断図(その2)		
縮尺	1:200	図面番号	4/24
会社名	那賀郡那賀町中山(第13分册)		
事業者名	那賀郡那賀町中山(第13分册)		

横断図(その3) S=1:200

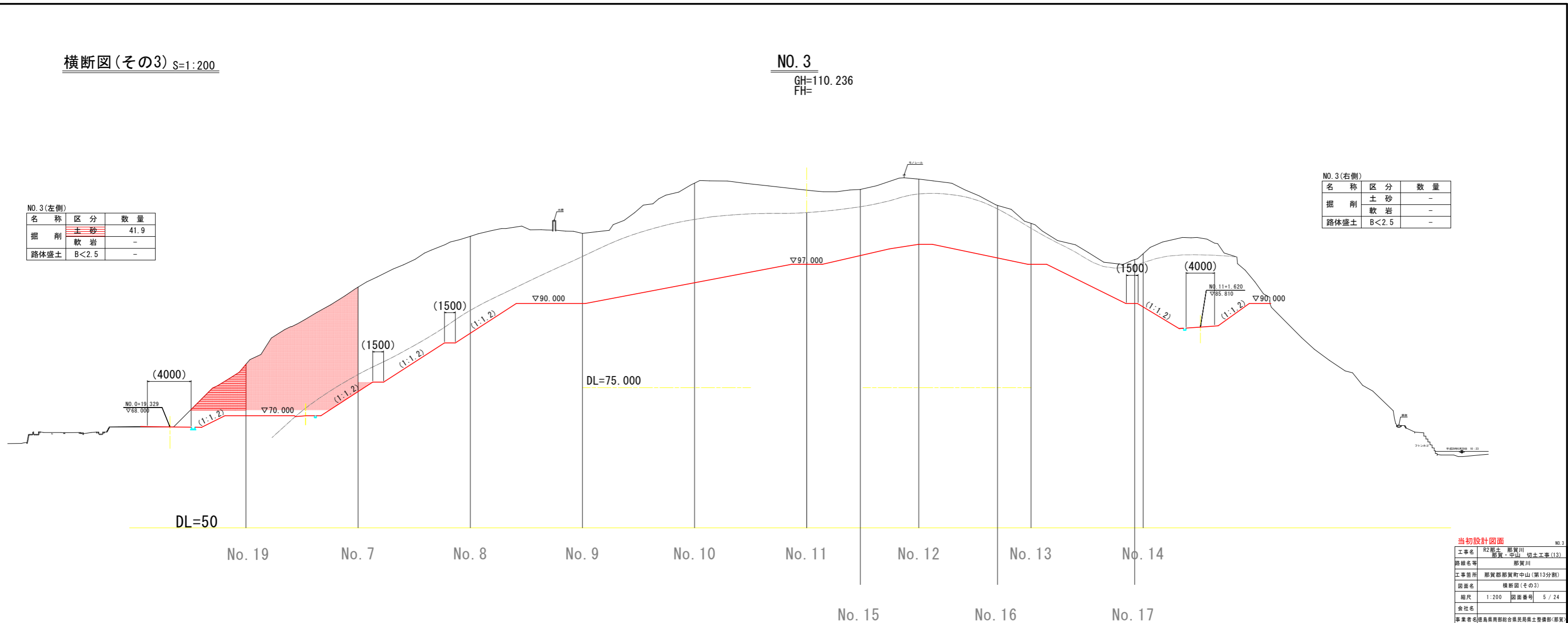
NO. 3
GH=110.236
FH=

NO. 3(左側)

名称	区分	数量
掘削	土砂	41.9
	軟岩	-
路体盛土	B<2.5	-

NO. 3(右側)

名称	区分	数量
掘削	土砂	-
	軟岩	-
路体盛土	B<2.5	-



当初設計図面

工事名	R2那土 那賀川 那賀・中山 切土工事(13)		
路線名称	那賀川		
工事箇所	那賀郡那賀町中山(第13分割)		
図面名	横断図(その3)		
縮尺	1:200	図面番号	5/24
会社名			
事業者名	徳島県南部総合農林局農土整備部(那賀)		

横断図(その4) S=1:200

NO. 4

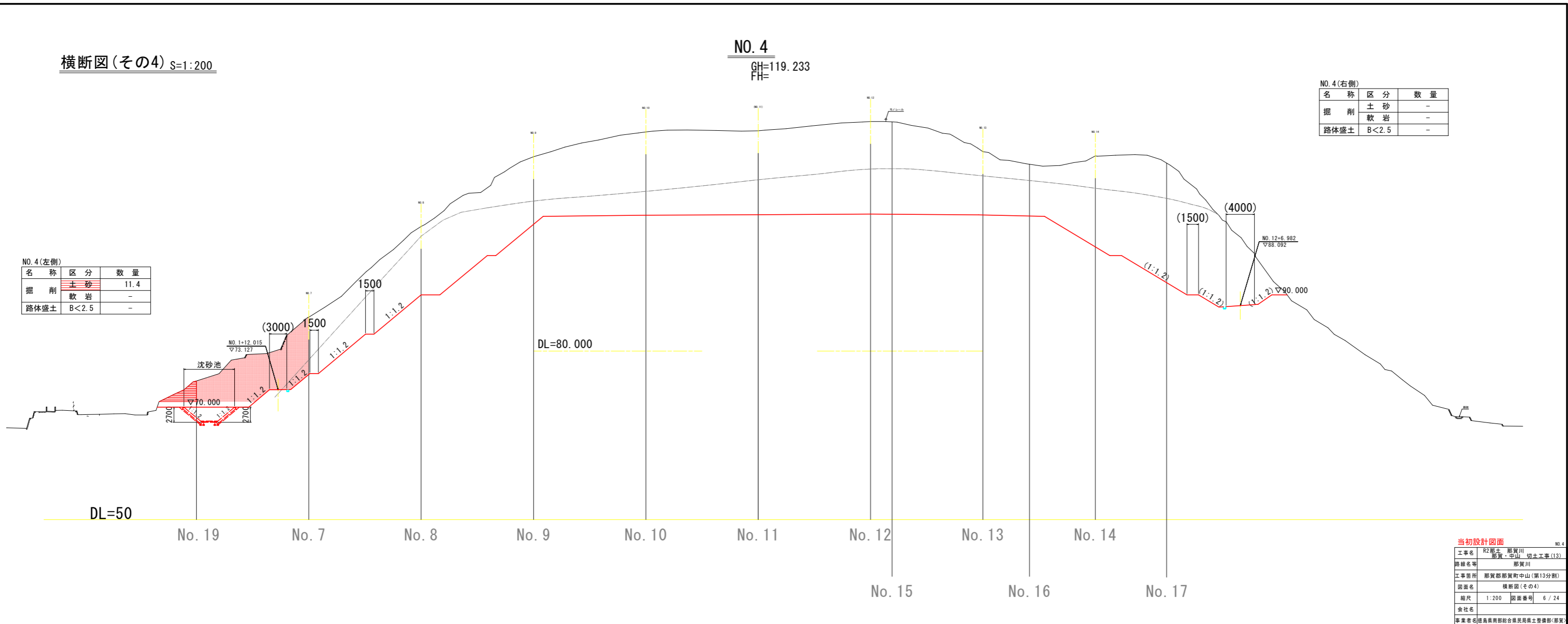
GH=119.233
FH=

NO. 4(右側)

名称	区分	数量
掘削	土砂	-
	軟岩	-
路体盛土	B<2.5	-

NO. 4(左側)

名称	区分	数量
掘削	土砂	11.4
	軟岩	-
路体盛土	B<2.5	-

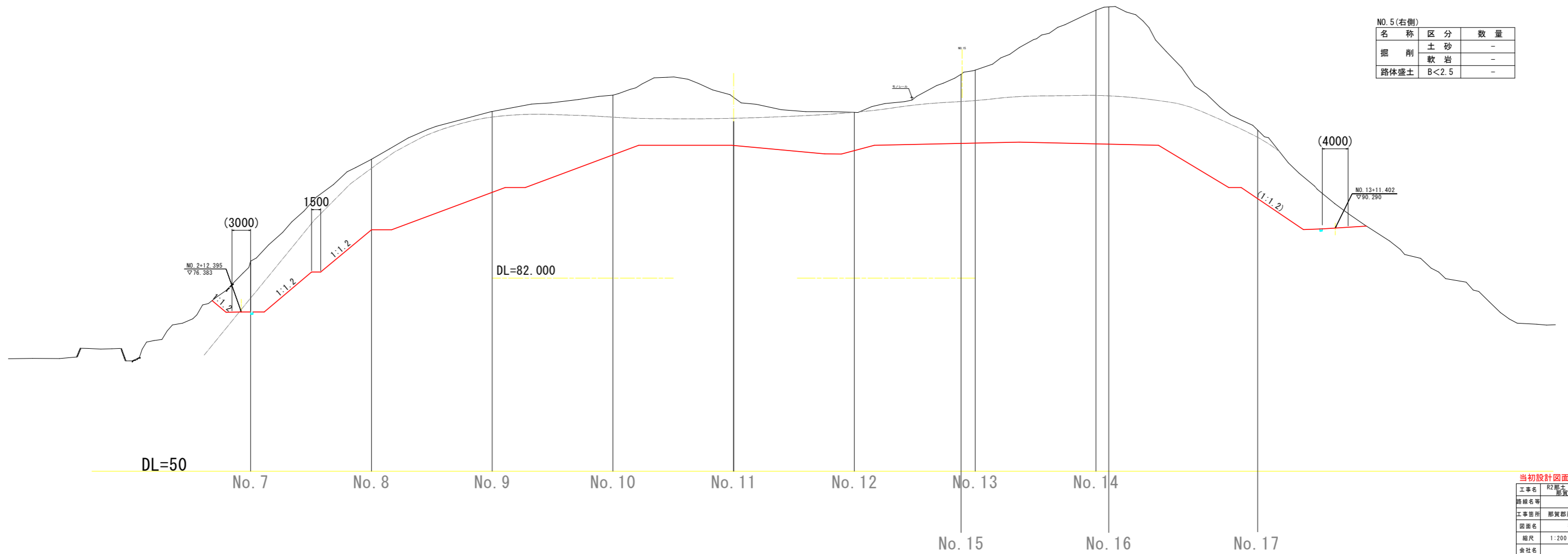


当初設計図面

工事名	R2那土 那賀川 那賀・中山 切土工事(13)		
路線名等	那賀川		
工事箇所	那賀郡那賀町中山(第13分刺)		
図面名	横断図(その4)		
縮尺	1:200	図面番号	6/24
会社名	株式会社 徳島県南部総合農林局土木整備部(那賀)		

横断図(その5) S=1:200

NO. 5
GH=111.923
FH=



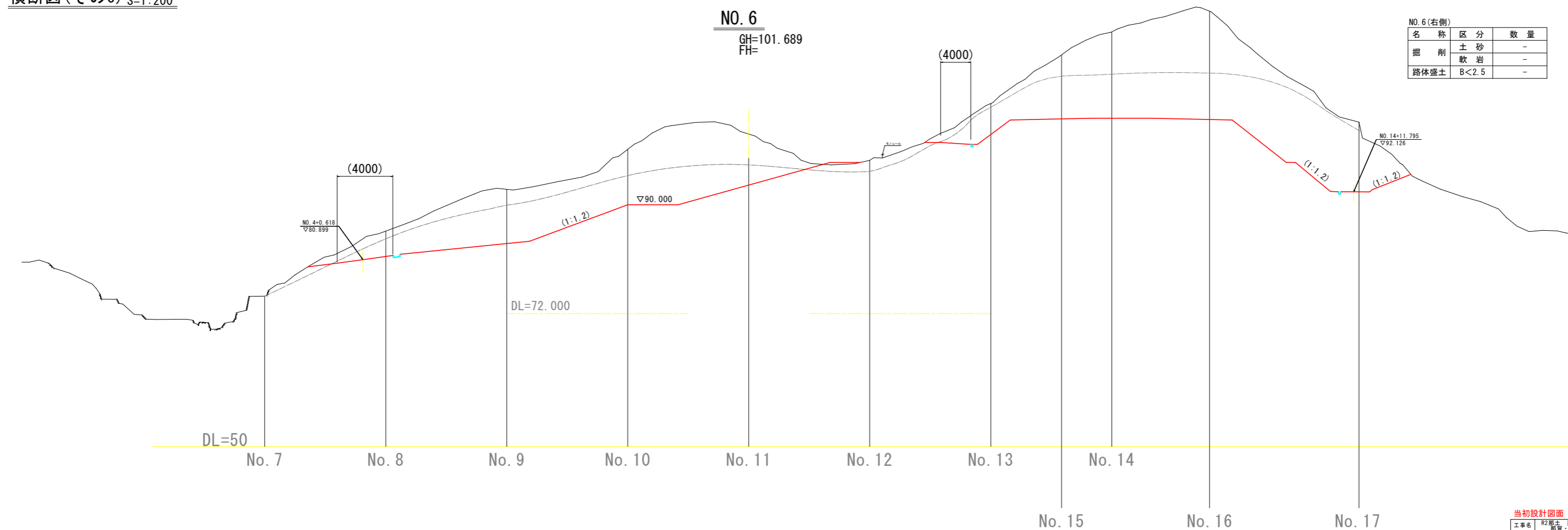
NO. 5 (右側)

名称	区分	数量
掘削	土砂	-
	軟岩	-
路体盛土	B<2.5	-

当初設計図面

工事名	82郡土 那賀川 那賀・中山 切土工事(13)		
路線名等	那賀川		
工事箇所	那賀郡那賀町中山(第13分割)		
図面名	横断図(その5)		
縮尺	1:200	図面番号	7/24
会社名			
事業者名	徳島県南部総合振興局土木整備部(那賀)		

横断面図(その6) S=1:200



NO. 6 (右側)

名称	区分	数量
掘削	土砂	-
	軟岩	-
路体盛土	B<2.5	-

当初設計図面

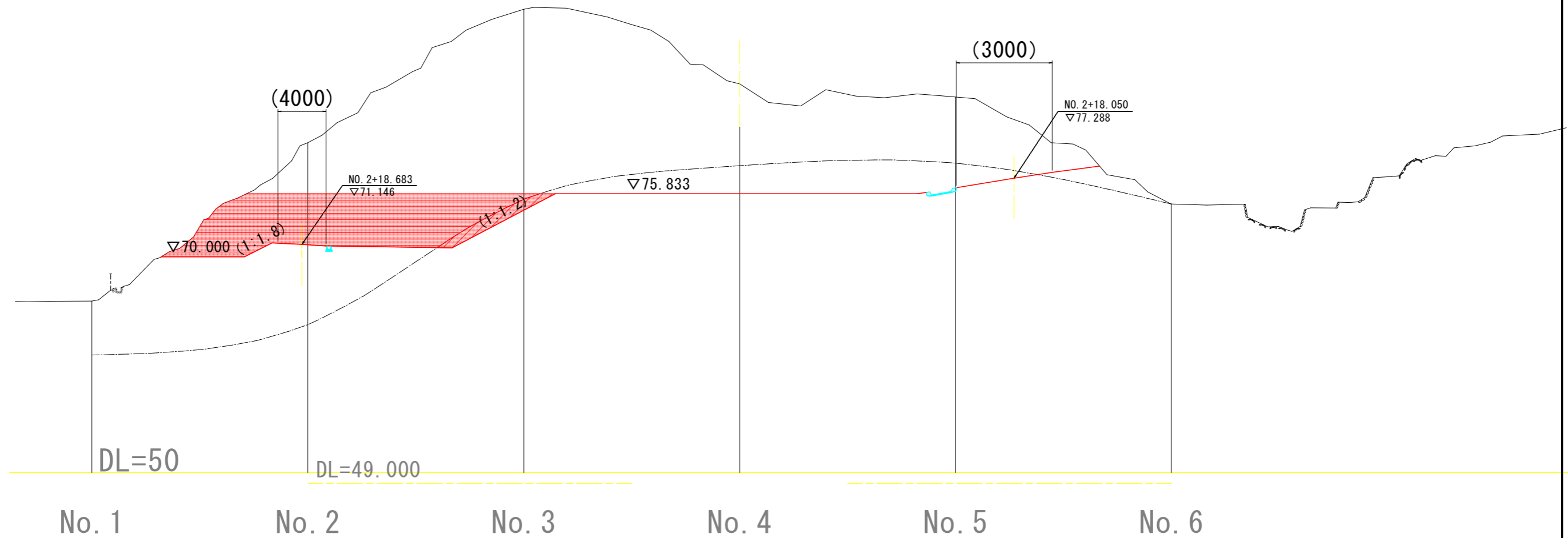
工事名	R2那覇市 那賀川 那賀・中山 切土工事(13)		
路線名等	那賀川		
工事箇所	那賀那賀町中山(第13分割)		
図面名	横断面(その6)		
縮尺	1:200	図面番号	8 / 24
会社名	那賀那賀町建設部土木課(那賀)		

横断図(その7) S=1:200

NO. 7
GH=86.021
FH=

NO. 7

名称	区分	数量
掘削	土砂	131.3
	軟岩	9.6
路体盛土	B<2.5	-



当初設計図面 NO. 7

工事名	R2那土 那賀川 那賀・中山 切土工事(13)		
路線名等	那賀川		
工事箇所	那賀郡那賀町中山(第13分割)		
図面名	横断図(その7)		
縮尺	1:200	図面番号	9 / 24
会社名			
事業者名	徳島県南部総合県民局県土整備部<那賀>		

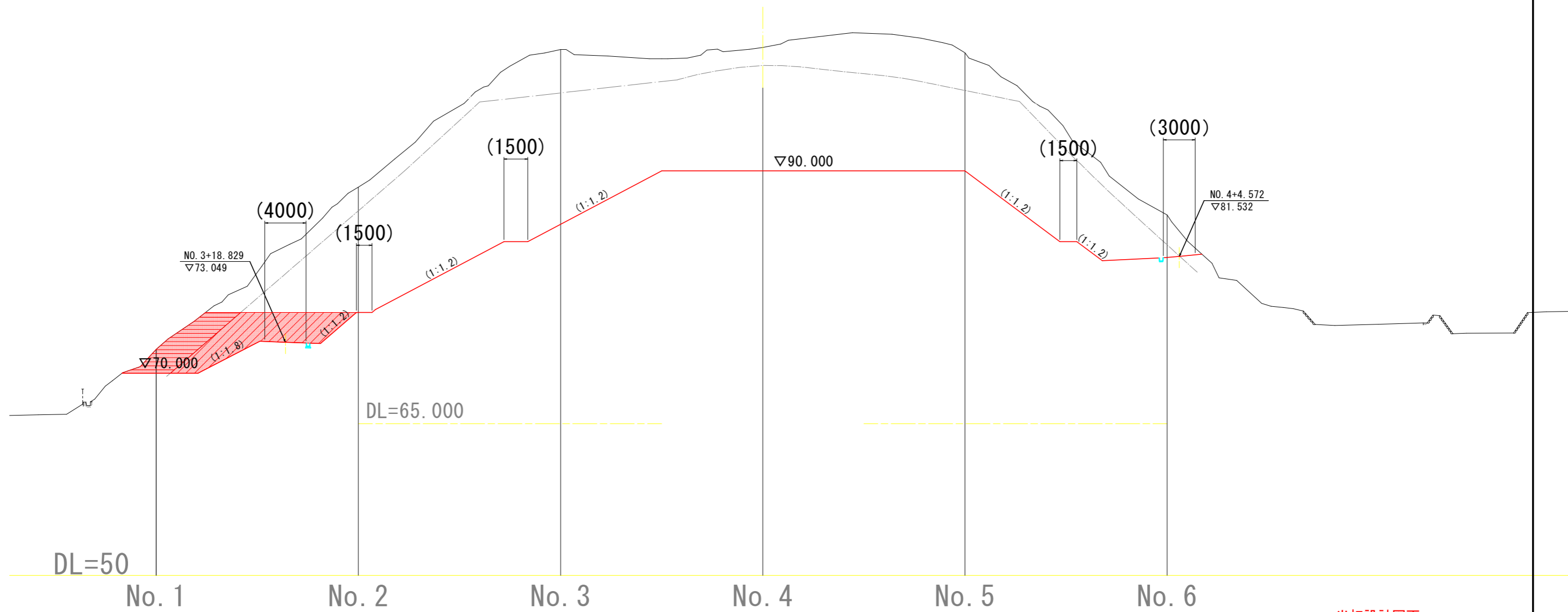
横断図(その8) S=1:200

NO. 8

GH=102.192
FH=

NO. 8

名称	区分	数量
掘削	土砂	23.6
	軟岩	45.8
路体盛土	B<2.5	-



当初設計図面

NO. 8

工事名	R2那土 那賀川 那賀・中山 切土工事(13)		
路線名等	那賀川		
工事箇所	那賀郡那賀町中山(第13分割)		
図面名	横断図(その8)		
縮尺	1:200	図面番号	10 / 24
会社名			
事業者名	徳島県南部総合県民局土整備部<那賀>		

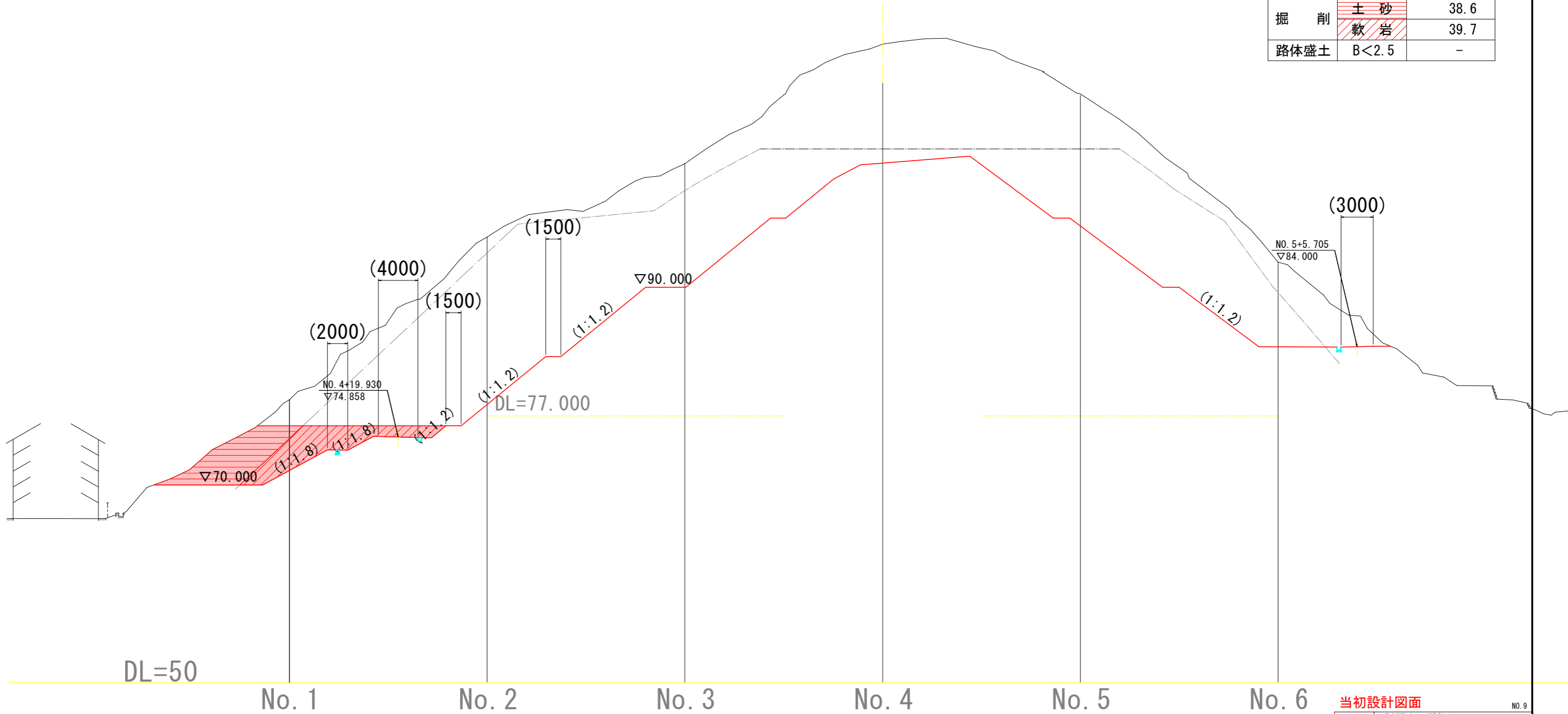
横断図(その9) S=1:200

NO. 9

GH=114.619
FH=

NO. 9

名称	区分	数量
掘削	土砂	38.6
	軟岩	39.7
路体盛土	B<2.5	-



当初設計図面

NO. 9

工事名	R2那土 那賀川 那賀・中山 切土工事(13)		
路線名等	那賀川		
工事箇所	那賀郡那賀町中山(第13分割)		
図面名	横断図(その9)		
縮尺	1:200	図面番号	11 / 24
会社名			
事業者名	徳島県南部総合県民局県土整備部<那賀>		

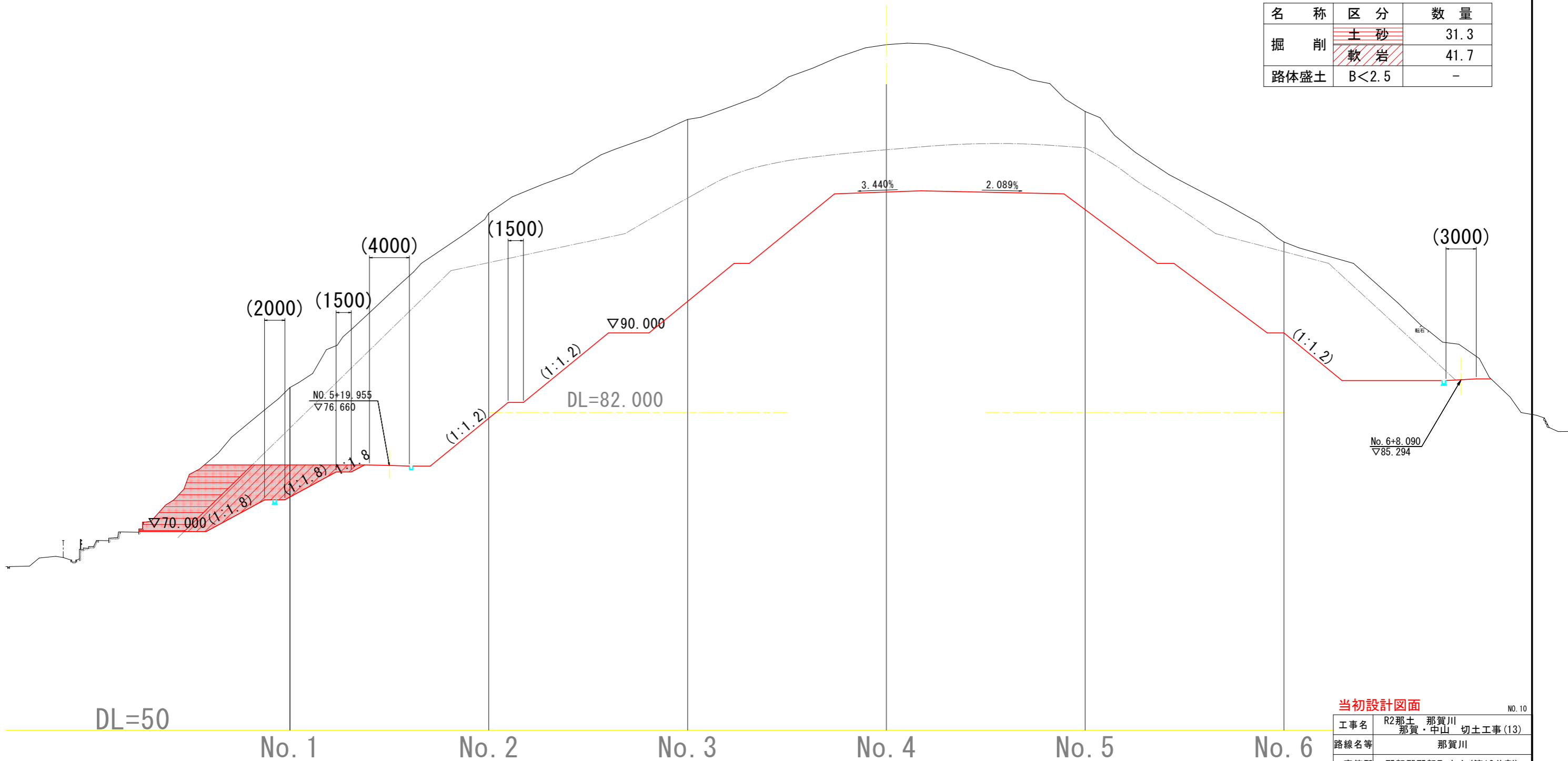
横断図(その10) S=1:200

NO. 10

GH=119.020
FH=

NO. 10

名称	区分	数量
掘削	土砂	31.3
	軟岩	41.7
路体盛土	B<2.5	-



当初設計図面

NO. 10

工事名	R2那土 那賀川 那賀・中山 切土工事(13)		
路線名等	那賀川		
工事箇所	那賀郡那賀町中山(第13分割)		
図面名	横断図(その10)		
縮尺	1:200	図面番号	12 / 24
会社名			
事業者名	徳島県南部総合県民局県土整備部<那賀>		

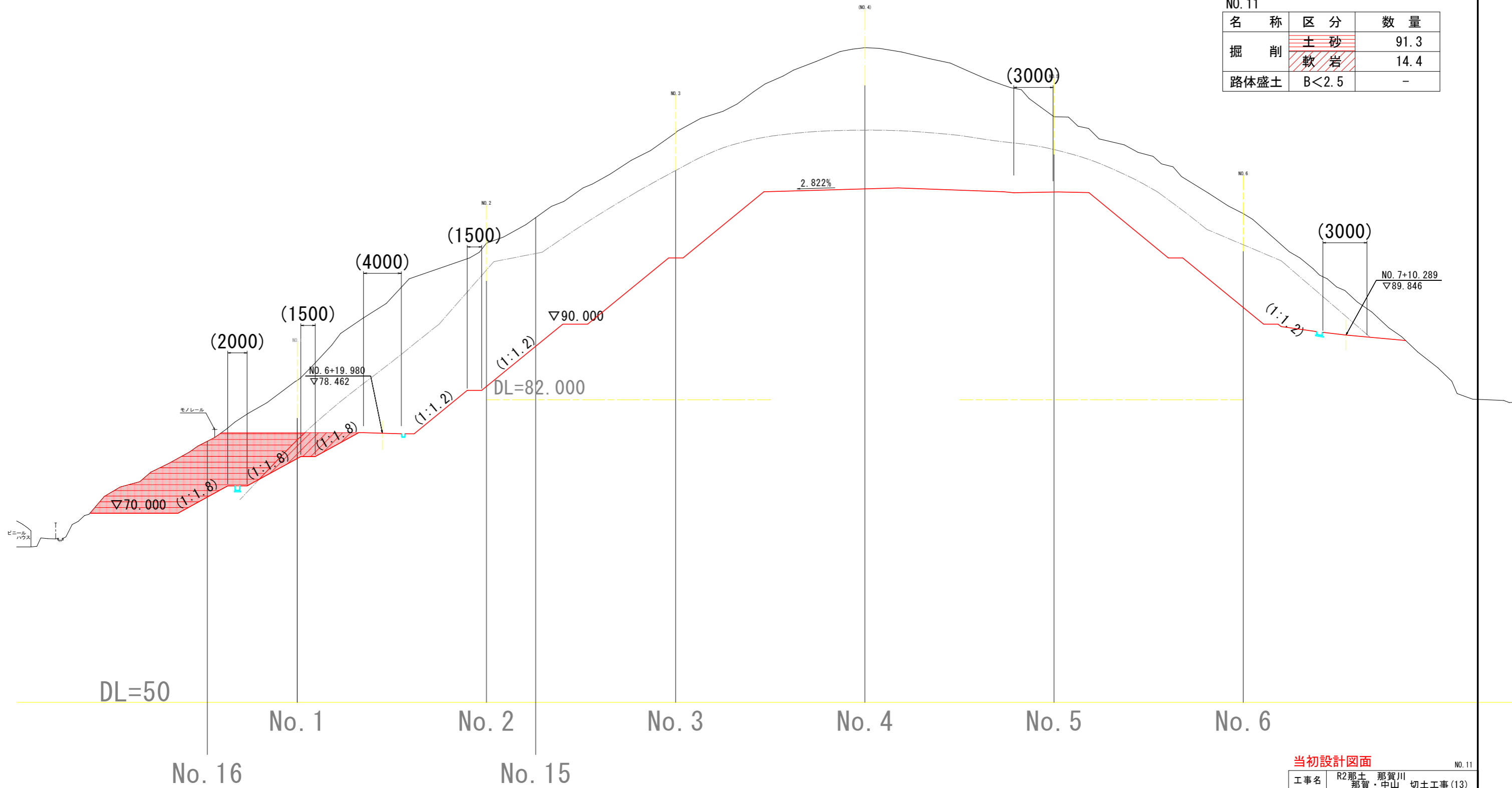
横断図(その11) S=1:200

NO. 11

GH=119.233
FH=

NO. 11

名称	区分	数量
掘削	土砂	91.3
	軟岩	14.4
路体盛土	B<2.5	-



当初設計図面

工事名	R2那土 那賀川 那賀・中山 切土工事(13)		
路線名等	那賀川		
工事箇所	那賀郡那賀町中山(第13分割)		
図面名	横断図(その11)		
縮尺	1:200	図面番号	13 / 24
会社名			
事業者名	徳島県南部総合県民局県土整備部<那賀>		

NO. 11

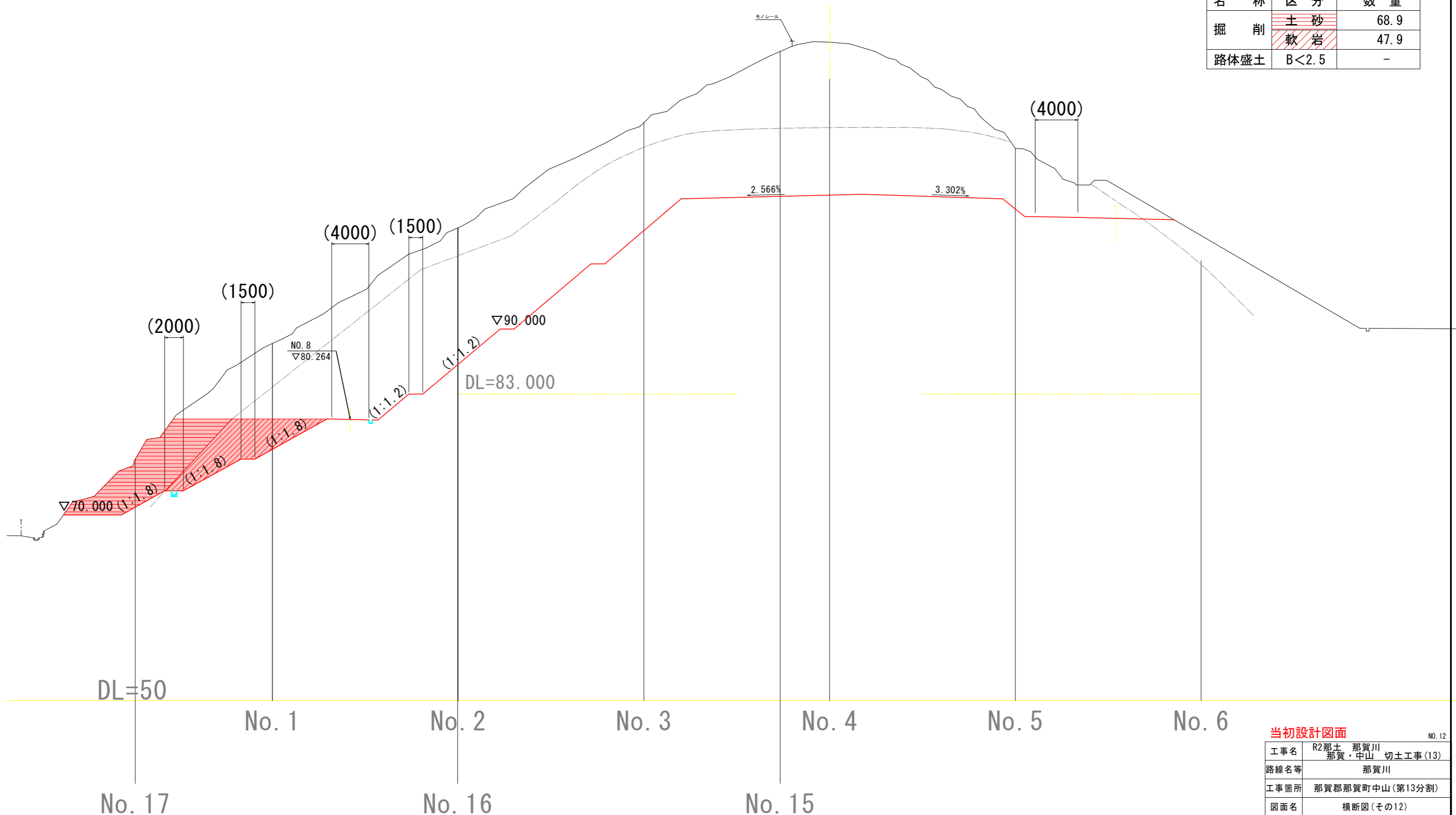
横断図(その12) S=1:200

NO. 12

GH=120.867
FH=

NO. 12

名称	区分	数量
掘削	土砂	68.9
	軟岩	47.9
路体盛土	B<2.5	-



当初設計図面

NO. 12

工事名	R2那土 那賀川 那賀・中山 切土工事(13)		
路線名等	那賀川		
工事箇所	那賀郡那賀町中山(第13分割)		
図面名	横断図(その12)		
縮尺	1:200	図面番号	14 / 24
会社名			
事業者名	徳島県南部総合県民局県土整備部<那賀>		

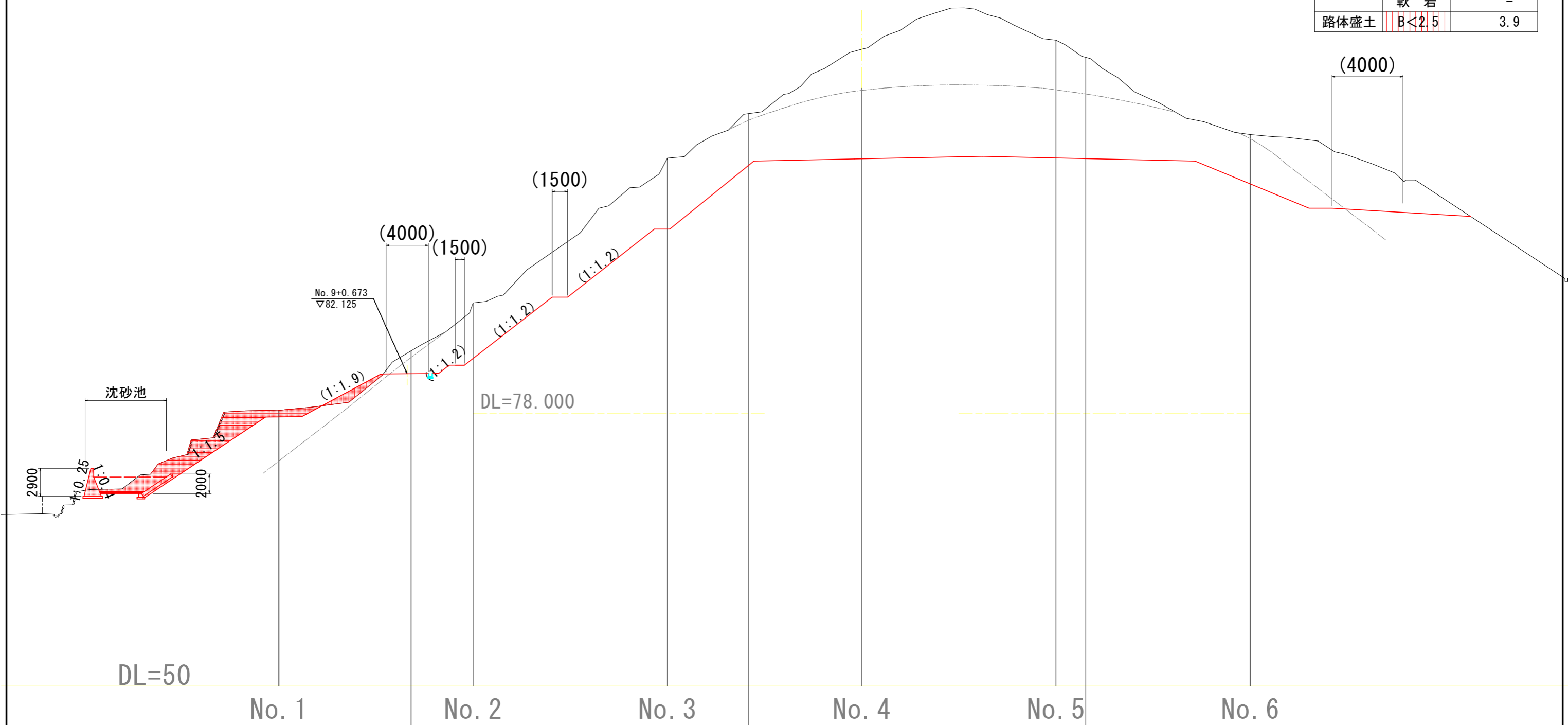
横断図(その13) S=1:200

NO. 13

GH=115.504
FH=

NO. 13

名称	区分	数量
掘削	土砂	25.9
	軟岩	-
路体盛土	B<2.5	3.9



当初設計図面

NO. 13

工事名	R2那土 那賀川 那賀・中山 切土工事(13)		
路線名等	那賀川		
工事箇所	那賀郡那賀町中山(第13分割)		
図面名	横断図(その13)		
縮尺	1:200	図面番号	15 / 24
会社名			
事業者名	徳島県南部総合県民局県土整備部<那賀>		

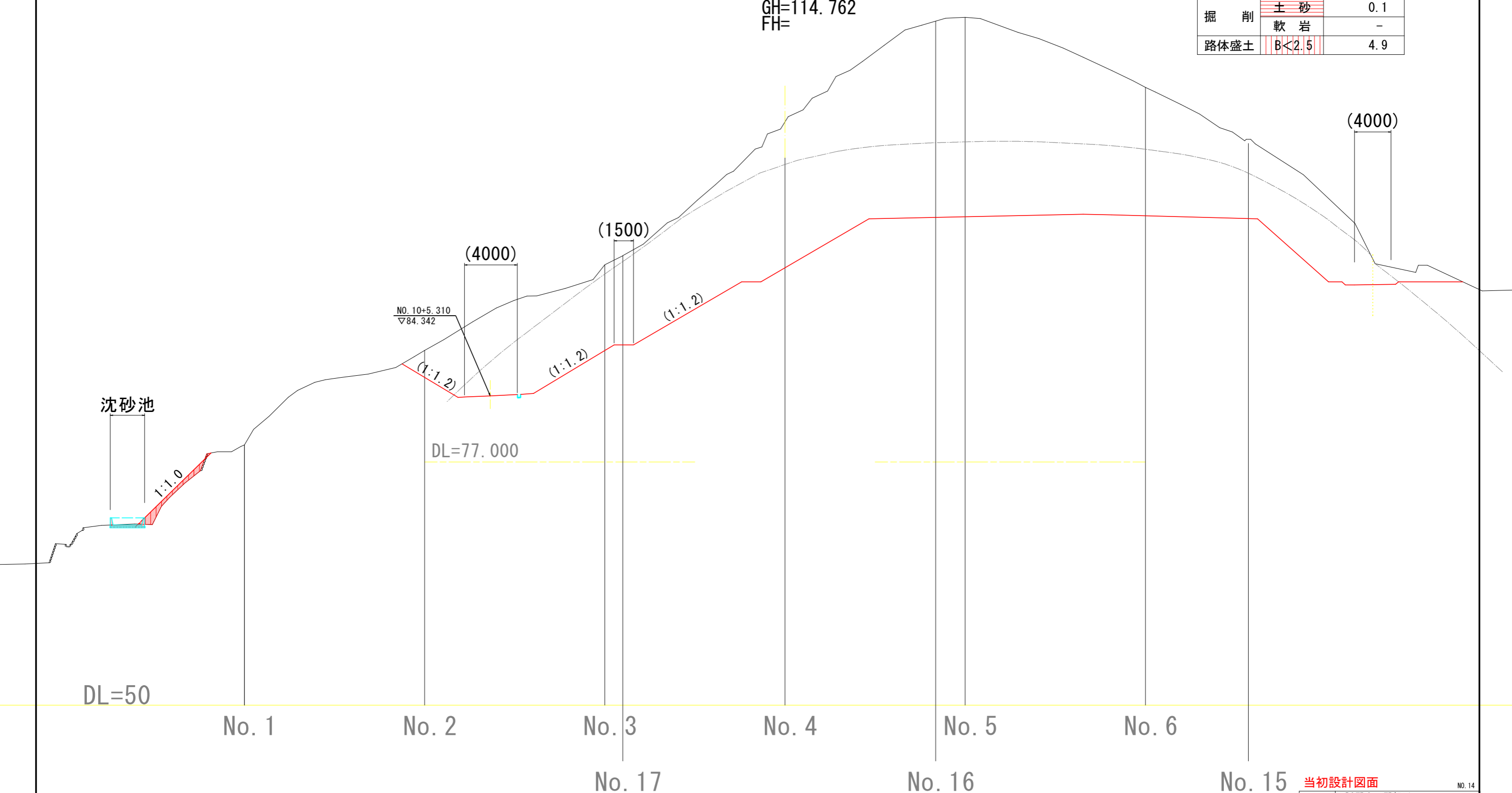
横断図(その14) S=1:200

NO. 14

GH=114.762
FH=

NO. 14

名称	区分	数量
掘削	土砂	0.1
	軟岩	-
路体盛土	B<2.5	4.9



当初設計図面

NO. 14

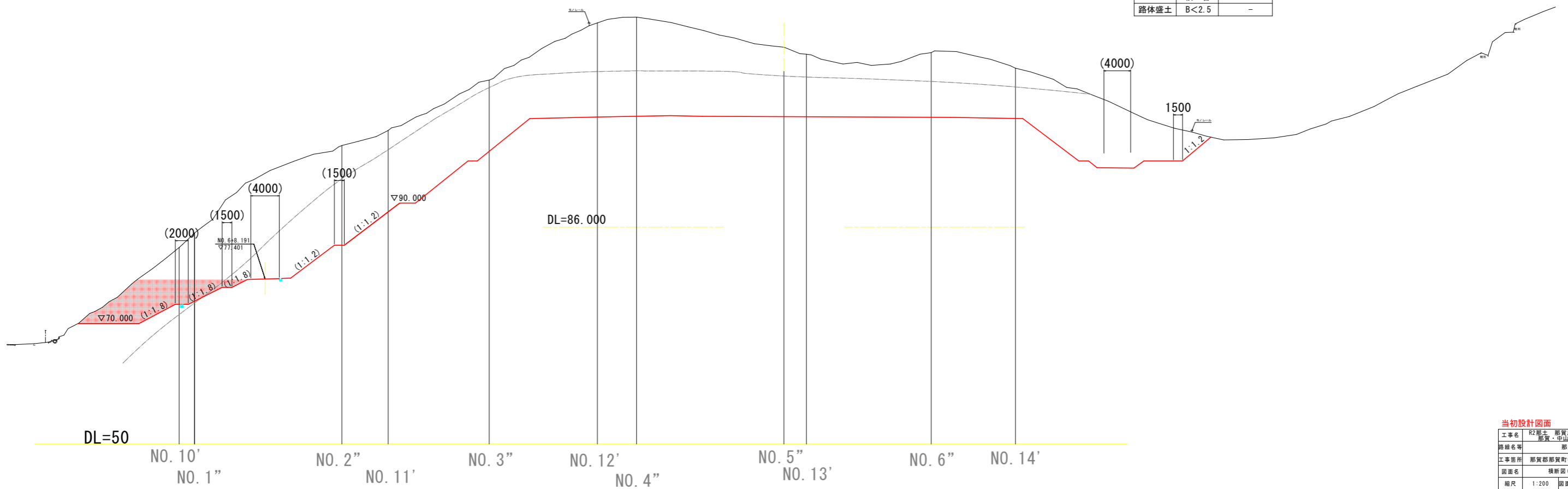
工事名	R2那土 那賀川 那賀・中山 切土工事(13)		
路線名等	那賀川		
工事箇所	那賀郡那賀町中山(第13分割)		
図面名	横断図(その14)		
縮尺	1:200	図面番号	16 / 24
会社名			
事業者名	徳島県南部総合県民局県土整備部<那賀>		

横断図(その15) S=1:200

NO. 15
GH=115.844
FH=

NO. 15(右側)

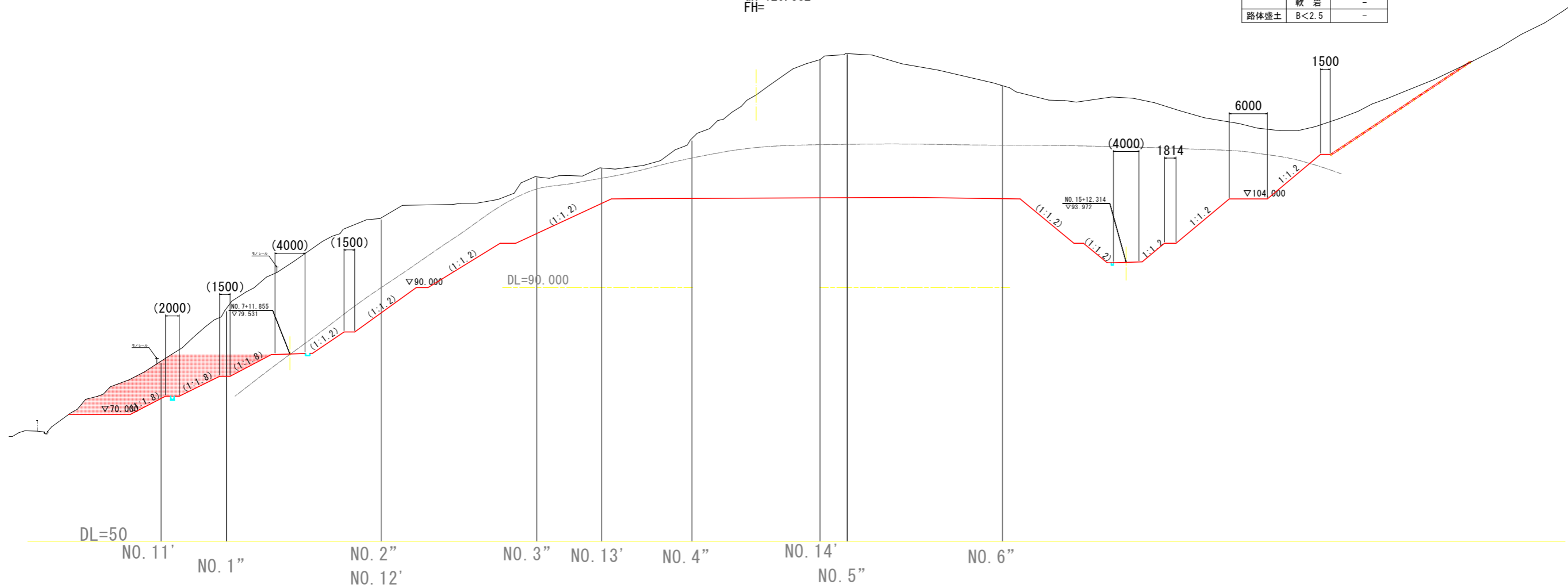
名称	区分	数量
掘削	土砂	-
路体盛土	B<2.5	-



横断図(その16) S=1:200

NO. 16
GH=120.382
FH=

NO. 16(右側)		
名称	区分	数量
掘削	土砂	-
	軟岩	-
路体盛土	B<2.5	-



当初設計図面			
工事名	那賀川	NO. 16	
路線名等	那賀川		
工事箇所	那賀郡那賀町中山(第13分界)		
図面名	横断図(その16)		
縮尺	1:200	図面番号	18 / 24
会社名			
事業者名	徳島県南部総合振興局土木整備部(那賀)		

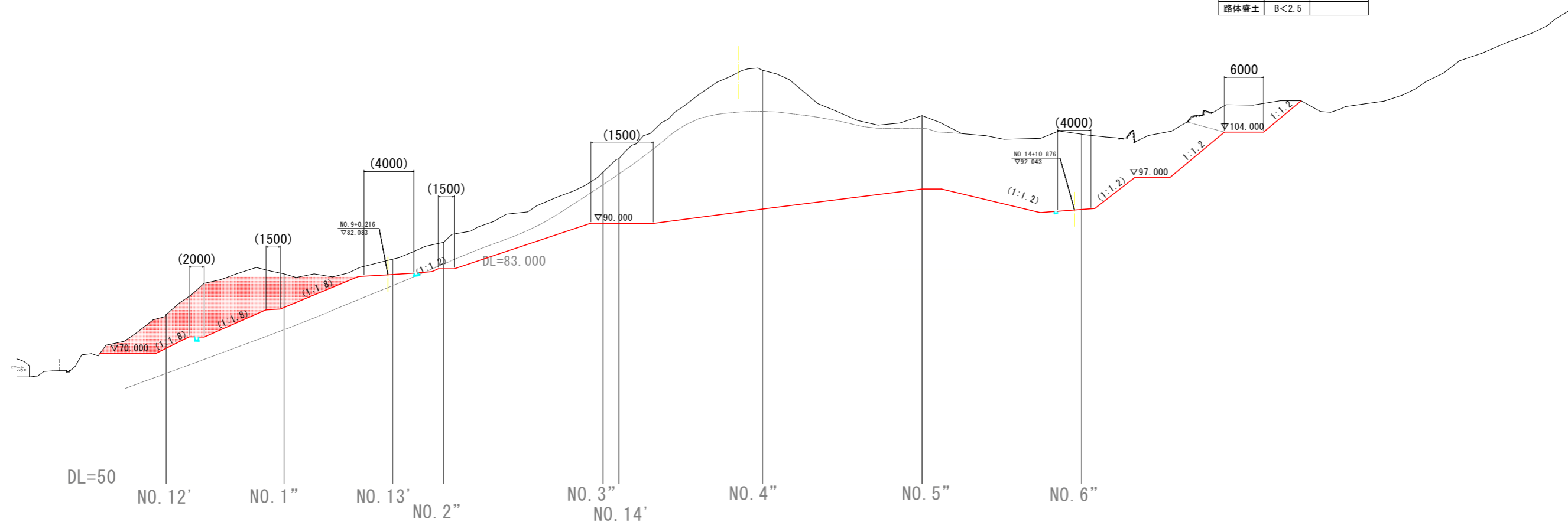
横断図(その17) S=1:200

NO. 17

GH=113.175
FH=

NO. 17(右側)

名称	区分	数量
掘削	土砂	-
	軟岩	-
路体盛土	B<2.5	-



当初設計図面 NO. 17

工事名	R2那覇 那賀川		
路線名称	那賀川		
工事箇所	那賀郡那賀町中山(第13分刺)		
図面名	横断図(その17)		
縮尺	1:200	図面番号	19 / 24
会社名	那賀郡那賀町中山(第13分刺)		
事業者名	那賀郡那賀町中山(第13分刺)		

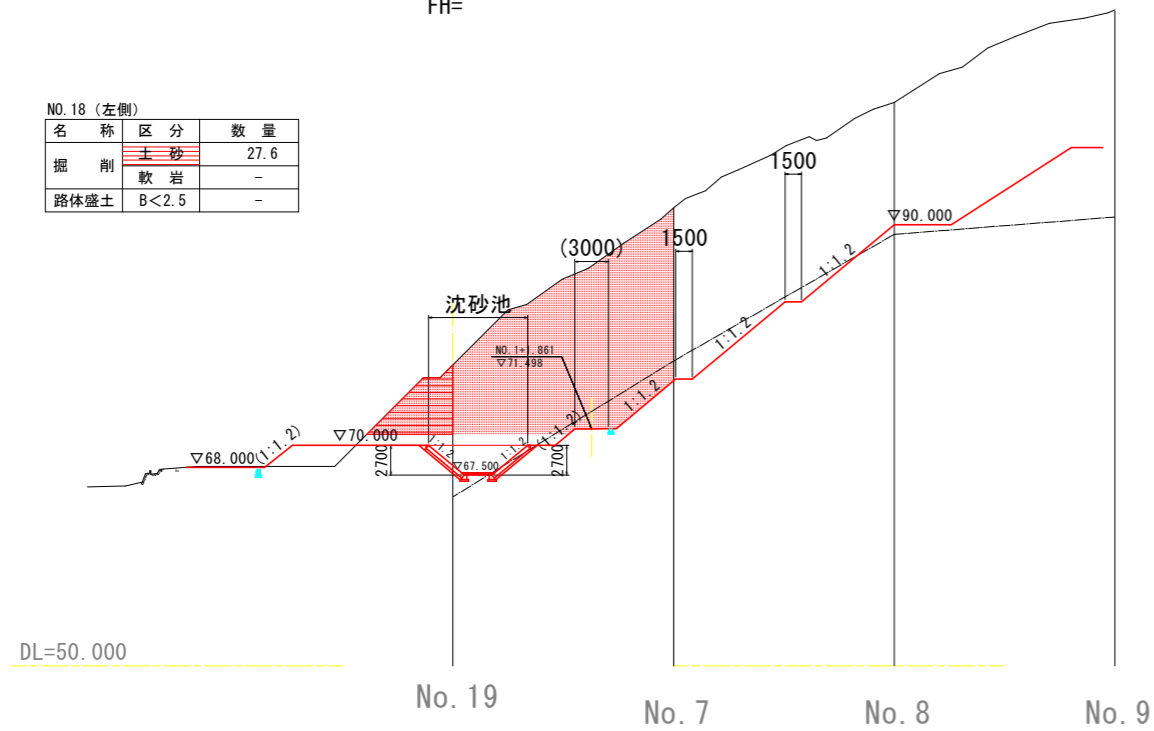
横断図(その18) S=1:200

NO. 18

GH=78.929
FH=

NO. 18 (左側)

名称	区分	数量
掘削	土砂	27.6
	軟岩	-
路体盛土	B<2.5	-

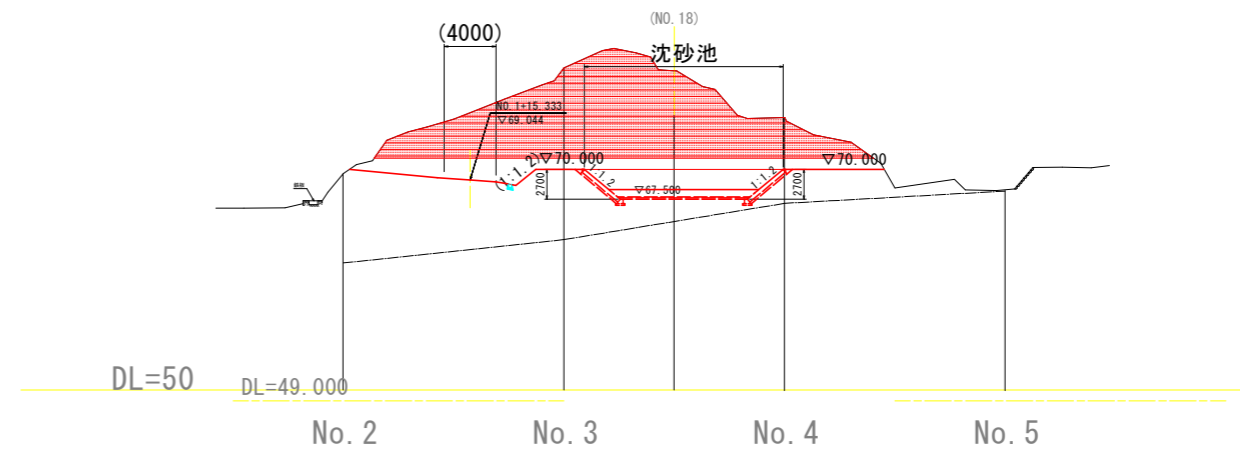


NO. 19

GH=78.929
FH=

NO. 19

名称	区分	数量
掘削	土砂	230.0
	軟岩	-
路体盛土	B<2.5	-

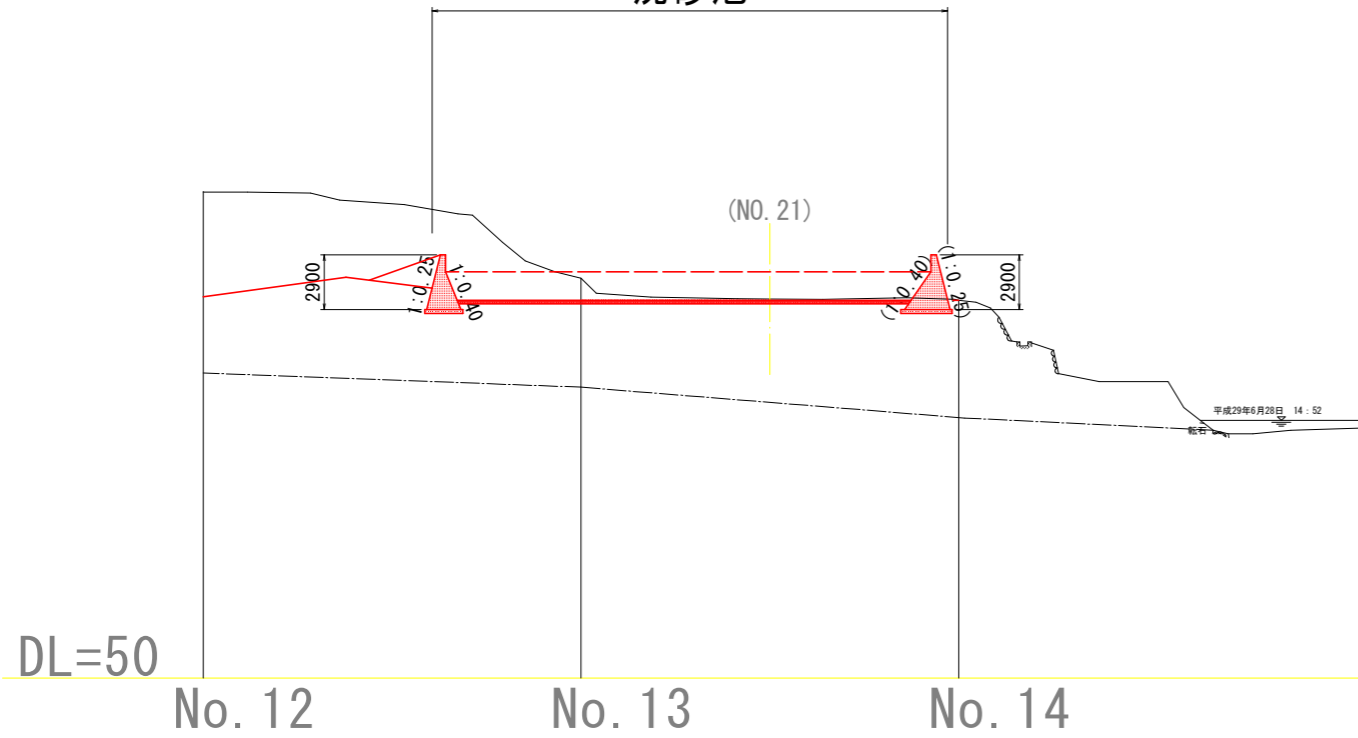


横断図(その19) S=1:200

NO. 20

GH=70.064
FH=

沈砂池



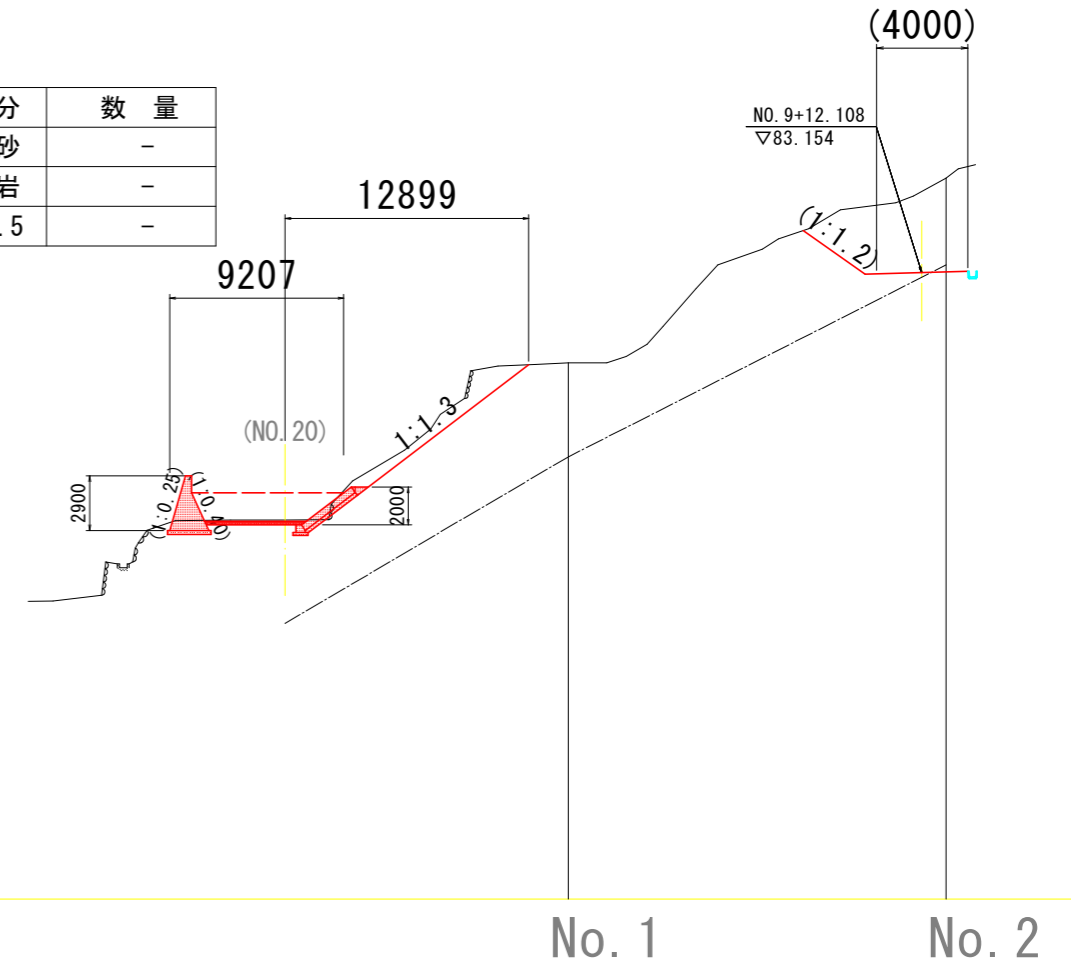
DL=40.000

NO. 21

GH=70.064
FH=

NO. 21 (左側)

名称	区分	数量
掘削	土砂	-
	軟岩	-
路体盛土	B<2.5	-



DL=40.000

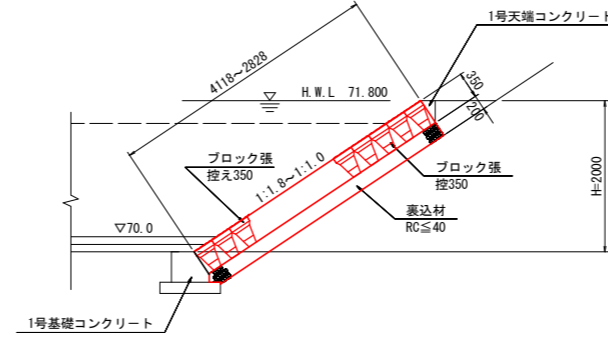
当初設計図面

NO. 20, NO. 21

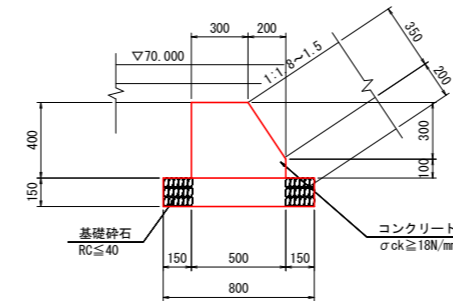
工事名	R2那土 那賀川 那賀・中山 切土工事(13)		
路線名等	那賀川		
工事箇所	那賀郡那賀町中山(第13分割)		
図面名	横断図(その19)		
縮尺	1:200	図面番号	21 / 24
会社名			
事業者名	徳島県南部総合県民局県土整備部<那賀>		

1号沈砂池詳細図

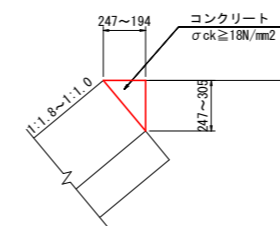
1号ブロック張工 S=1:50



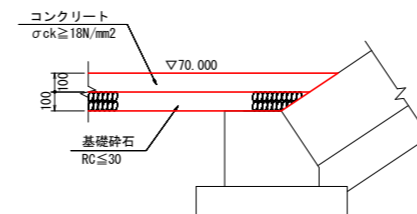
1号基礎コンクリート S=1:20



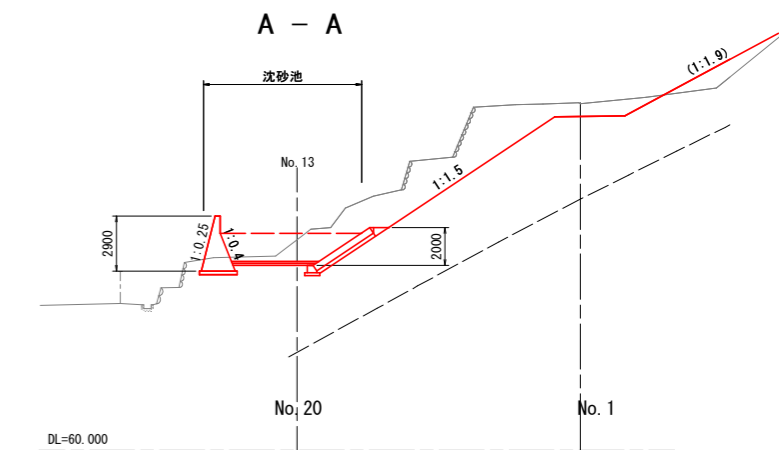
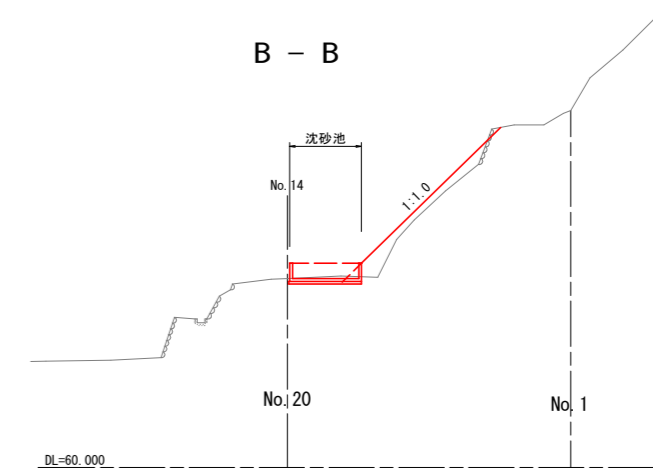
1号天端コンクリート S=1:20



敷コンクリート S=1:20

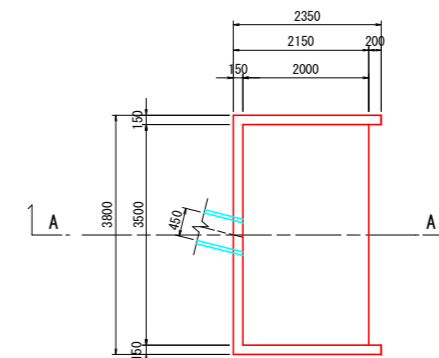


断面図 S=1:200

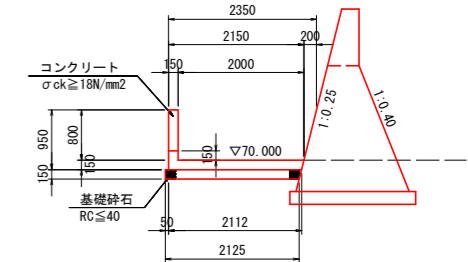


10号集水樹 S=1:60

平面図



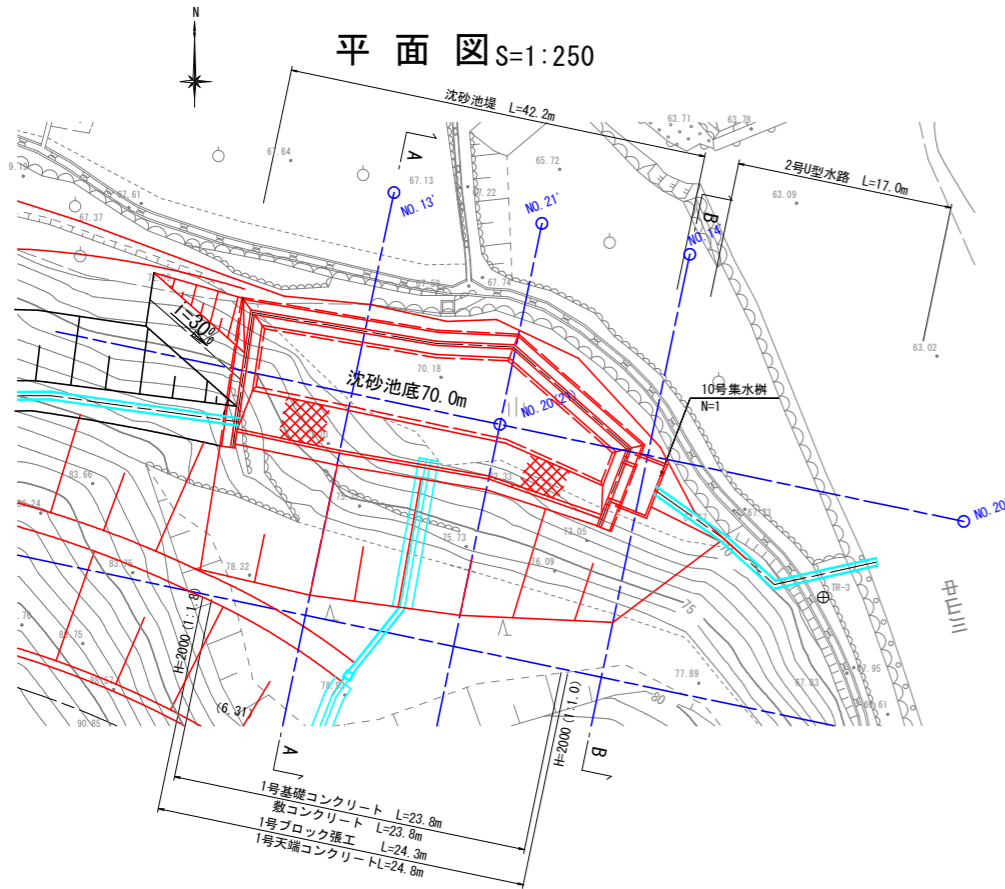
A-A断面図



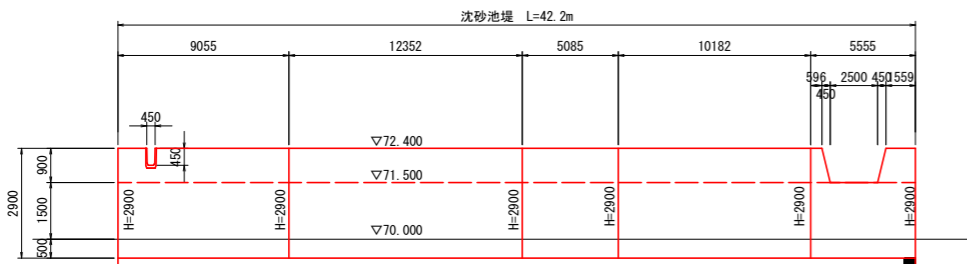
当初設計図面

工事名	R2那土 那賀川
路線名等	那賀川
工事箇所	那賀郡那賀町中山(第13分割)
図面名	1号沈砂池詳細図
縮尺	図示 図面番号 22 / 24
会社名	
事業者名	徳島県南部総合県民局県土整備部<那賀>

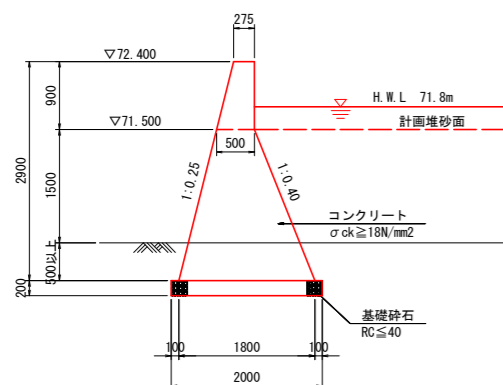
平面図 S=1:250



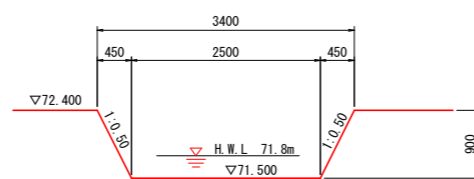
展開図 H=1:200
V=1:100



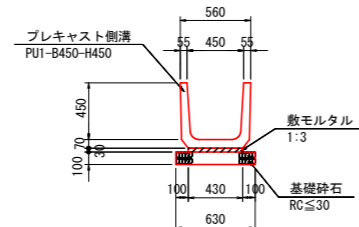
沈砂池堤 S=1:50



水通し部 S=1:50

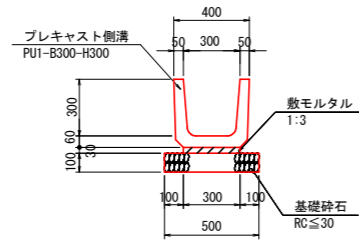


2号U型水路 S=1:30

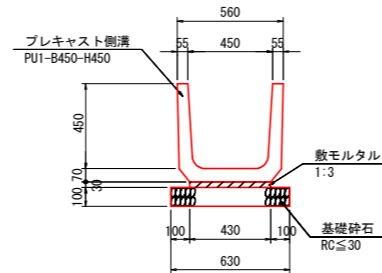


構造図 (その 1)

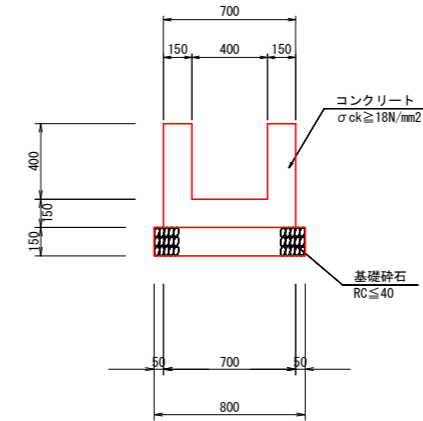
1号U型水路 S=1:20



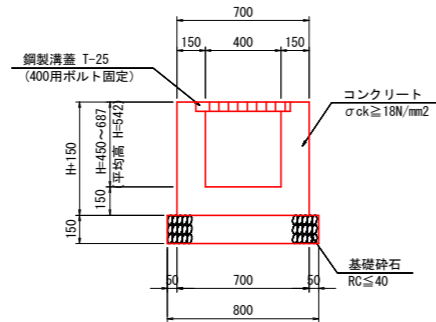
2号U型水路 S=1:20



3号U型水路 S=1:20



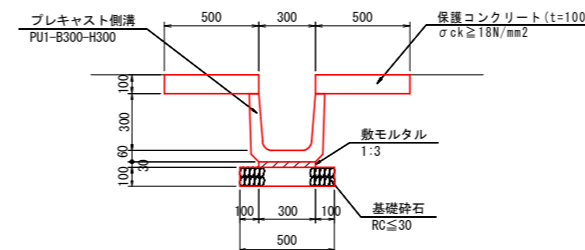
1号横断側溝 S=1:20



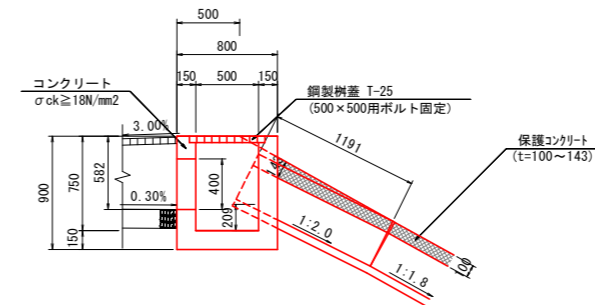
No. 6+14.88付近 H=516(450~582)L=4.0
No. 9+ 1.57付近 H=568.5(450~687)L=4.0

平均高 H=(516×4.0+568.5×4.0)/8.0=542

縦排水工 S=1:20



No. 7付近



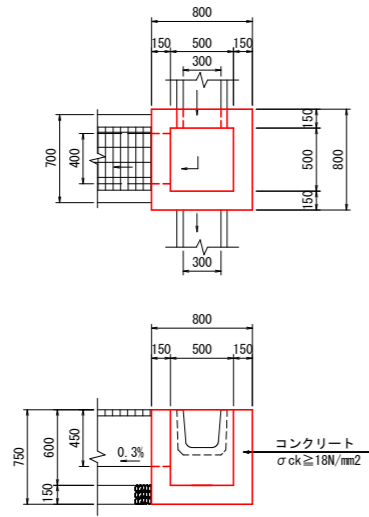
注1) 構造物が岩着する場合は基礎碎石を設けない。

当初設計図面

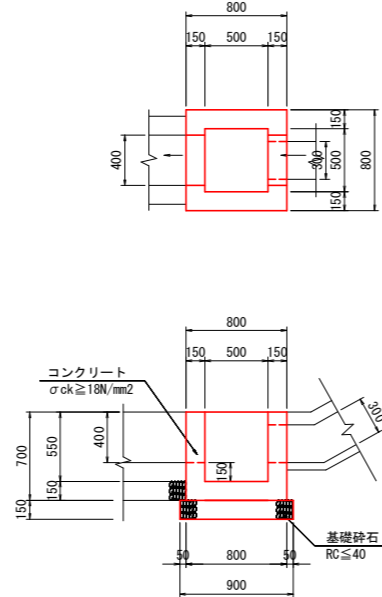
工事名	R2那土 那賀川
路線名等	那賀・中山 切土工事(13)
工事箇所	那賀郡那賀町中山(第13分割)
図面名	構造図(その1)
縮尺	1:20 図面番号 23/24
会社名	
事業者名	徳島県南部総合県民局県土整備部<那賀>

構造図 (その2)

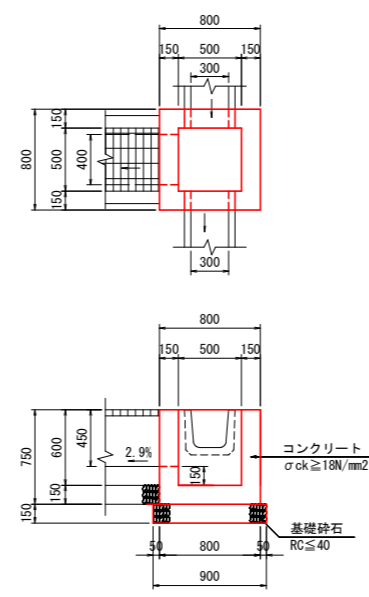
2号集水桝 S=1:30



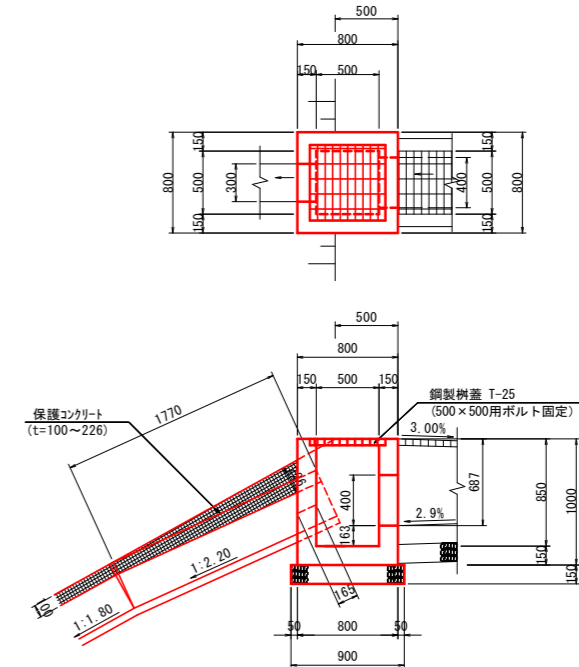
3号集水桝 S=1:30



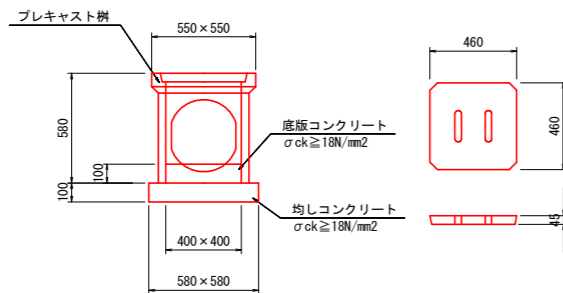
4号集水桝 S=1:30



5号集水桝 S=1:30

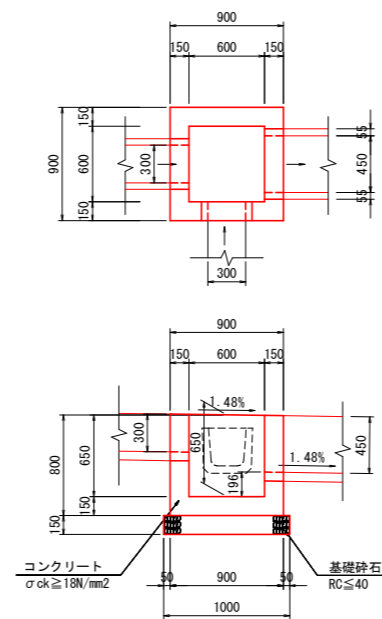


6号集水桝 S=1:20
(会所桝 400)

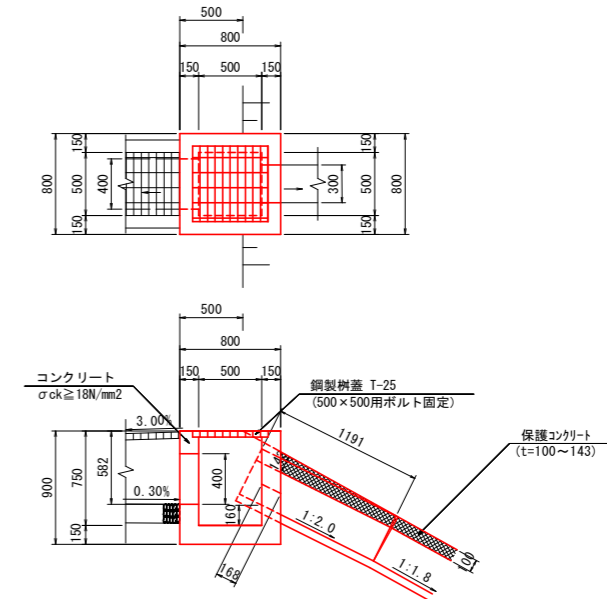


プレキャスト桝		1.0箇所当り	
名称	規格	単位	数量
プレキャスト桝	φ400	個	1.0
底版コンクリート	σck ≥ 18N/mm²	m³	0.016
基礎砕石	RC ≤ 40, t=150	m²	0.34

7号集水桝 S=1:30



12号集水桝 S=1:30



当初設計図面

工事名	R2那土 那賀川 那賀・中山 切土工事(13)
路線名等	那賀川
工事箇所	那賀郡那賀町中山(第13分割)
図面名	構造図(その2)
縮尺	図示 図面番号 24/24
会社名	
事業者名	徳島県南部総合県民局県土整備部<那賀>

注1) 構造物が岩着する場合は基礎砕石を設けない。